



*RP
ZK*

[Handwritten signature]

URZĄD MIEJSKI
w Czarnuchowie
03.12.2018
18251/18

*Dziwój
[Signature]*



[Handwritten signature]

PLAN ZIMOWEGO UTRZYMANIA

DRÓG POWIATOWYCH NA TERENIE POWIATU NYSKIEGO

LATA 2018-2020

ZAKŁAD UTRZYMANIA DRÓG W NYSIE

SPIS TREŚCI

1.	Zasady prowadzenia robót zimowego utrzymania dróg
2.	Standardy zimowego utrzymania dróg powiatowych
3.	Wykaz dróg powiatowych według standardów zimowego utrzymania dróg w latach 2018-2020
4.	Wykaz dróg powiatowych nie objętych zimowym utrzymaniem w latach 2018-2020
5.	Wykaz osób odpowiedzialnych za zimowe utrzymanie dróg w ZUD w Nysie

Organizacja zimowego utrzymania dróg powiatowych na terenie powiatu nyskiego w latach 2018-2020

Wstęp.

Zimowe utrzymanie dróg to działania, mające na celu zmniejszenie i łagodzenie utrudnień dla ruchu kołowego i pieszego wywołanych takimi czynnikami atmosferycznymi jak śliskość zimowa oraz opady śniegu.

W ramach zimowego utrzymania realizowane są:

- działania organizacyjno – techniczne wykonywane przez pracowników ZUD w Nysie lub zewnętrzne firmy wykonawcze;
- zabezpieczenie materiałów do usuwania śliskości;
- działania profilaktyczne obejmujące osłonę dróg przed zawiewaniem oraz obsługę meteorologiczną;
- usuwanie śniegu z jezdni i chodników;
- usuwanie i łagodzenie śliskości zimowej przez stosowanie materiałów do usuwania oblodzenia i uszorstniania jezdni;
- prace porządkowe po sezonie zimowym.

Zakład Utrzymania Dróg w Nysie zarządza drogami powiatowymi na obszarze powiatu nyskiego o łącznej długości 594,756km. Zimowym utrzymaniem dróg objęto 543,10 km (91,3%), w standardach III,IV,V i VI.

1. Zasady prowadzenia robót zimowego utrzymania dróg.

1.1. Standardy zimowego utrzymania dróg powiatowych:

- 53,174 km wg standardu III (drogi powiatowe miejskie),
- 92,161 km wg standardu IV
- 231,358 km wg standardu V
- 166,406 km wg standardu VI.

Standard określa minimalny poziom utrzymania nawierzchni drogi oraz termin zakończenia prac począwszy od wystąpienia lub zakończenia zjawisk atmosferycznych.

Na drogach nie objętych zimowym utrzymaniem jako zarządca prowadzimy w okresie zimowym działania interwencyjne mające na celu zapewnienie przejezdności.

1.2. Osłona bierna dróg:

Osłona bierna dróg polega na ustawianiu przed sezonem zimowym zasłon z tworzywa sztucznego, zabezpieczających drogi przed zawiewaniem śniegu. Miejsca ustawiania zasłon przeciwnieżnych wzdłuż dróg powiatowych ustalane są na podstawie ukształtowania terenu, przebiegu drogi oraz kierunku i siły występujących wiatrów.

Dla zapewnienia prawidłowego prowadzenia prac przy zimowym utrzymaniu dróg, Zakład Utrzymania Dróg w Nysie pozyskuje prognozy pogody. Informacje te zapewniają odpowiednio wczesne podjęcie działań mających na celu zapewnienie właściwych warunków ruchu na drogach, w tym ustalenie dyżurów sprzętu i odpowiednich służb.

Na odcinkach dróg na których często występują zjawiska związane ze śliskością zimową stosowane jest oznakowanie pionowe w postaci znaków ostrzegawczych A – 32 oraz nakazu C – 18.

ZAKŁAD UTRZYMANIA DRÓG W NYSIE

1.3. Odśnieżanie.

Odśnieżanie to czynności, których celem jest usunięcie śniegu z jezdni oraz chodników dróg. Zakres oraz technologia prac prowadzonych przy odśnieżaniu wynikają ze standardów utrzymania dróg. W przypadku występowania długotrwałych niekorzystnych warunków pogodowych (zawieje, zamiecie, burze śnieżne) które niwelują efekty odśnieżania, dopuszcza się odstępstwa od przyjętych standardów zimowego utrzymania (np. odśnieżanie tylko jednego pasa ruchu).

Do odśnieżania dróg w zależności od grubości zalegającego śniegu wykorzystywane są:

- pługi lemieszowe średnie

Dodatkowo do odśnieżania może być wykorzystywany sprzęt pomocniczy taki jak:

- spycharki
- ładowarki
- pługi wirnikowe
- równiarki,

1.4. Zapobieganie powstawaniu i likwidacja śliskości.

Rodzaje śliskości:

- gołoledź – jest to śliskość zimowa powstała w wyniku utworzenia się warstwy lodu o grubości do 1,0 mm na skutek opadu mgły, mżawki lub deszczu na nawierzchni drogi o ujemnej temperaturze;
- lodowica – powstaje w wyniku utworzenia się warstwy lodu o grubości kilku centymetrów z zamrożenia wody, która nie została usunięta z jezdni po stopieniu śniegu, lodu lub opadu deszczu;
- śliskość pośniegowa – powstaje w wyniku długotrwałego zalegania zajeżdżonego śniegu na jezdni o temperaturze ujemnej.

1.5. Sprzęt obcy do zimowego odśnieżania dróg i zwalczania śliskości zimowej (wymagany w postępowaniu przetargowym).

LP.	Rejon	Pługi	Piaskarki	Równiarki	Spycharki, ładowarki
1	Nysa Głucholazy	5	5	2	4
2	Otmuchów Paczków Kamiennik	4	4	2	2
3	Pakośławice Skoroszyce Korfantów Łambinowice	3	3	2	4
RAZEM		12	12	6	12

1.6. Materiały do zwalczania śliskości :

Zwalczanie śliskości zimowej opiera się na zastosowaniu mieszanek piaskowo-solnych które będą stosowane w sezonie zimowym 2018/2020 na drogach powiatowych.

ZAKŁAD UTRZYMANIA DRÓG W NYSIE

Spadek temperatury poniżej -6°C powoduje, że sól przestaje działać i wtedy do posypywania dróg stosowany jest piasek.

1.7. Prowadzenie akcji zima.

Prace związane z zimowym utrzymaniem prowadzone są przez Zakład Utrzymania Dróg w Nysie.

Na okres zimowy utworzone będą dodatkowe punkty dysponowania sprzętem i załadunku materiałów przeciwgołodziowych (Nysa, Głuchołazy, Przechód, Otmuchów, Paczków).

W okresie pogorszenia się warunków atmosferycznych i utrudnień w ruchu na drogach w Zakładzie Utrzymania Dróg w Nysie wprowadzone będą dyżury personelu technicznego, których zadaniem będzie kierowanie i koordynowanie prac związanych z zimowym utrzymaniem dróg. Dyżurni będą zobowiązani do udzielania informacji o warunkach ruchu na drogach. W siedzibie Zakładu Utrzymania Dróg w Nysie informacje dot. zimowego utrzymania dróg będzie można uzyskać od Dyrektora, i Kierownika Działu Technicznego pod numerami tel.: 77 401-97-11; 77 401-97-12 i 77 401-97-14.

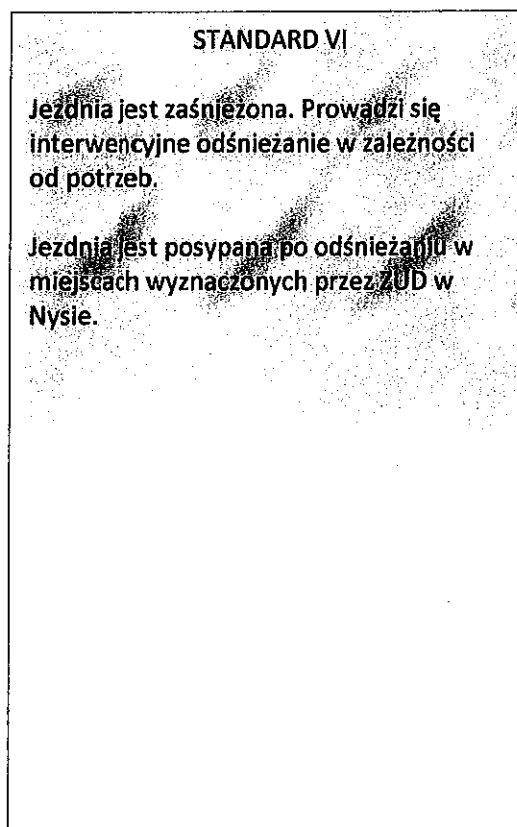



1.8. Wykonawcy akcji zima

Usługi związane z zimowym utrzymaniem dróg prowadzone będą przez następujące firmy:

- **Miasto i gmina Korfantów, gmina Łambinowice**
Przedsiębiorstwo Usługowe KOP-BUD A. Otręba, E. Misz s.c., Jaczowice 5, tel. 604 551 381
- **Gmina Skoroszyce i Pakosławice**
PGK EKOM sp. z o.o. , ul. Piłsudskiego 32, Nysa, Tel. 77 433 27 24
- **Miasto i gmina Otmuchów i Paczków, Gmina Kamiennik**
Usługi Transportowe Roman Szczotka, Kamienica, tel. 608 374 189
- **Miasto i gmina Nysa**
PGK EKOM sp. z o.o. , ul. Piłsudskiego 32, Nysa, tel. 77 433 27 24
- **Miasto i gmina Głuchołazy**
Głuchołaskie Komunalne Towarzystwo Budownictwa Społecznego Spółka z o.o., Plac Basztowy 3, Głuchołazy, tel. 77 4092631

ZAKŁAD UTRZYMANIA DRÓG W NYSIE

2. Standardy zimowego utrzymania dróg powiatowych



ZAKŁAD UTRZYMANIA DRÓG W NYSIE

Standard	Dopuszczalne odstępstwa od standardu z określeniem czasu, w jakim skutki danego zjawiska atmosferycznego powinny być usunięte (zlikwidowane)	
	po ustaniu opadów śniegu	od stwierdzenia zjawisk
III	<ul style="list-style-type: none"> - śnieg luźny może zalegać - 6 godz. - śnieg zajeżdżony (utrudniający ruch) - występuje - zaspasy mogą występować - 6 godz. 	<p>W miejscach wymienionych w kolumnie 2 :</p> <ul style="list-style-type: none"> - gołoledzi - 5 godz. - szronu - 5 godz. - szadzi - 5 godz. - śliskości pośniegowej - 6 godz. - lodowicy - 5 godz.
IV	<ul style="list-style-type: none"> - śnieg luźny może zalegać - 8 godz. - śnieg zajeżdżony - występuje - języki śnieżne - występują - zaspasy mogą występować - 8 godz. <p>Dopuszczalne przerwy w komunikacji do 8 godzin</p>	<p>W miejscach wyznaczonych :</p> <ul style="list-style-type: none"> - gołoledzi - 8 godz. - śliskości pośnieg. - 10 godz. - lodowicy - 8 godz.
V	<ul style="list-style-type: none"> - śnieg luźny może zalegać - 16 godz. - śnieg zajeżdżony - występuje - języki śnieżne - występują - zaspasy mogą występować - 24 godz. <p>Dopuszczalne przerwy w komunikacji do 24 godz.</p>	<p>W miejscach wyznaczonych :</p> <ul style="list-style-type: none"> - gołoledź - 8 godz. - śliskość pośniegowa -
VI	<ul style="list-style-type: none"> - śnieg luźny - występuje - śnieg zajeżdżony - występuje - nabój śnieżny - występuje - zaspasy mogą występować - 48 godz. 	<p>W miejscach wyznaczonych :</p> <ul style="list-style-type: none"> - wszystkie rodzaje śliskości po odśnieżaniu - 12 godz.

ZAKŁAD UTRZYMANIA DRÓG W NYSIE

3. Wykaz dróg powiatowych według standardów zimowego utrzymania w sezonie 2018/2020

Standard III		liczba dróg	liczba km	
1.	miasto Nysa		29,091	
2.	miasto Głucholązy		3,185	
3.	miasto Otmuchów		7,274	
4.	miasto Paczków		7,345	
5.	miasto Korfantów		7,381	
Razem:			54,285	
Standard III				
1.	1680O	Nysa – Wyszków Śl.(DK 46)	4,050	Gm. Nysa
2.	1681O	Głucholązy – Granica Państwa	2,151	Gm. Głucholązy
Razem:			9,989	
1.	1522 O	Łambinowice - Ligota Tułowicka	4,183	Gm. Łambinowice
2.	1523 O	Sowin do drogi 1522 O	2,751	Gm. Łambinowice
3.	1526 O	Korfantów - Biała	3,37	Gm. Korfantów
4.	1530 O	Korfantów - Rudziczka - do DK41	12,431	Gm. Korfantów
5.	1532 O	Grabina - Łambinowice - Korfantów	11,253	Gm. Łambinow., Korfantów
6.	1556 O	Przydroże Wlk. - Ligota Ścinawska	2,29	Gm. Korfantów
7.	1602 O	Nysa - Złotogłowice - DK 46	8,714	Gm. Nysa, Pakosławice
8.	1617 O	Łąka Prudn. - Starowice	7,008	Gm. Głucholązy
9.	1635 O	Kałków - Zwanowice	1,708	Gm. Otmuchów
10.	1636 O	Otmuchów - Kałków	5,785	Gm. Otmuchów
11.	1640 O	gr. państwa - Dziewiętlice - do DK 46	6,343	Gm. Paczków
12.	1653 O	Nysa - Grądy	6,909	Gm. Nysa
13.	1658 O	Karłowice Wlk. - Otmuchów	9,907	Gm. Otmuchów
14.	1669 O	/Ziębice/ gr. woj. - Karłowice Wlk.	9,509	Gm. Kamiennik
Razem:			92,161	
1.	1206 O	Biała - Sowin	9,616	Gm. Łambinowice
2.	1524 O	Kuźnica Ligocka - Korfantów	4,856	Gm. Korfantów
3.	1525 O	Rzymkowice - Stara Jamka	2,9	gm. Korfantów
4.	1533 O	Bielice - Wierzbie	9,771	Gm. Łambinowice
5.	1537 O	Skoroszyce - Piątkowice	13,287	Gm. Skoroszyce, Łambinow.
6.	1601 O	DK 46 - Biechów	8,088	Gm. Pakosławice
7.	1607 O	Nysa - Stary Las	8,676	Gm. Nysa, Głucholązy
8.	1608 O	Stary Las - Charbielin	7,733	Gm. Głucholązy
9.	1618 O	Łąka Prudnicka - Pokrzywna	0,088	Gm. Głucholązy
10.	1620 O	Konradów - Podlesie	4,477	Gm. Głucholązy
11.	1621 O	Nowy Świętów - Głucholązy	5,482	Gm. Głucholązy
12.	1623 O	Biskupów - Głucholązy	8,218	Gm. Głucholązy
13.	1624 O	Polski Św. - Sławniowice	11,304	Gm. Głucholązy
14.	1625 O	Burgrabice - Jarnottów	7,15	Gm. Głucholązy, Otmuchów
15.	1628 O	Nysa - Kijów	10,055	Gm. Nysa, Otmuchów
16.	1629 O	Kijów - Sławniowice	3,942	Gm. Głucholązy,

ZAKŁAD UTRZYMANIA DRÓG W NYSIE

				Otmuchów
17.	1632 O	Biała Nyska - Kałków	10,34	Gm. Nysa, Otmuchów
18.	1646 O	Otmuchów-gr.woj.- /Rostków/	7,051	Gm. Otmuchów
19.	1647 O	Lubiatów - do dr. 1654 O	5,73	Gm.Otmuchów, Kamiennik
20.	1648 O	Ligota Wielka - Maciejowice	3,105	Gm. Otmuchów
21.	1649 O	Malerzowice - Janowa	8,647	Gm.Otmuchów
22.	1650 O	Otmuchów - Goworowice	8,722	Gm. Otmuchów, Kamiennik
23.	1654 O	Grądy - gr. woj. /Starczówek/	12,857	Gm. Otmuchów, Kamiennik
24.	1657 O	Jaszów - Karłowice Wlk.	4,89	Gm. Kamiennik, Pakosławice
25.	1659 O	Kamiennik - Lipniki	6,058	Gm. Kamiennik
26.	1661 O	Kamiennik - Kłodobok	4,896	Gm. Kamiennik
27.	1663 O	Nysa - Jaszów	12,47	Gm.Nysa, Pakosławice
28.	1670 O	/Sarby/ - gr. woj. - Białowieża	11,822	Gm. Kamiennik
29.	1672 O	Wierzbicice - Gryżów	8,207	Gm.Nysa, Korfantów
30.	1673 O	Paczków - Dziewiętlice	6,1	Gm. Paczków
31.	1677 O	Nysa - Regulice - Bykowice	4,82	Gm.Nysa, Pakosławice
Razem :			231,358	
Standard VI				
1.	1205 O	Biała - Węza	8,662	Gm. Korfantów
2.	1529 O	Gryżów - Jagielnica	5,874	Gm. Korfantów
3.	1531 O	Węza - Jasienica Dolna	10,167	Gm. Łambinowice, Korfantów
4.	1534 O	Jasienica - Malerzowice	9,087	Gm. Łambinowice
5.	1540 O	Skoroszyce - Kopice	4,55	Gm. Skoroszyce
6.	1543 O	Skoroszyce - Jaszów	5,95	Gm. Skoroszyce
7.	1544 O	Chróścina - gr.woj.-/Przeworno/	4,275	Gm. Skoroszyce
8.	1559 O	przez wieś Drogoszków	0,553	Gm. Łambinowice
9.	1603 O	Niwnica - Wyszków	2,373	Gm. Nysa
10.	1605 O	Wierzbicice - Wlk. Łąki	14,303	Gm. Nysa, Łambinowice
11.	1606 O	Hajduki N. - Wierzbicice	5,493	Gm. Nysa
12.	1609 O	Nowy Św. - Stary Las	3,87	Gm. Głucholązy
13.	1610 O	Nowy Św. - Sucha Kamienica	2,16	Gm. Głucholązy
14.	1616 O	Prudnik - Pokrzywna	2,757	Gm. Głucholązy
15.	1619 O	Głucholązy - Konradów	2,852	Gm. Głucholązy
16.	1622 O	Nowy Świętów - Gierałcice	4,51	Gm. Głucholązy
17.	1626 O	Morów - Łączki	5,079	Gm. Nysa, Głucholązy
18.	1627 O	Biała Nyska - Przełęk	3,289	Gm. Nysa
19.	1630 O	Siostrzechowice - Koperniki	3,167	Gm. Nysa
20.	1631 O	Podęzek - Biała Nyska	3,624	Gm. Nysa
21.	1633 O	Buków - Łąka	4,055	Gm. Otmuchów
22.	1634 O	Buków - Wierzbno	1,5	Gm. Otmuchów
23.	1635 O	Kałków - Zwanowice	1,2	Gm. Otmuchów
24.	1637 O	Piotrowice - Jarnołów	8,233	Gm. Otmuchów
25.	1638 O	Śliwice - Jasienica Górna	2,9	Gm. Otmuchów
26.	1639 O	Meszno - Jasienica Górna	0,94	Gm. Otmuchów
27.	1641 O	Trzeboszowice - Wilamowa do DK 46	2,2	Gm. Paczków
28.	1643 O	Unikowice - Lisie Kąty	3,8	Gm. Paczków

ZAKŁAD UTRZYMANIA DRÓG W NYSIE

29.	1638 O	Śliwice - Jasienica G.	4,663	Gm. Otmuchów
30.	1644 O	przez wieś Gościce	2,767	Gm. Paczków
31.	1645 O	Paczków - gr.woj. - /Błotnica/	3,92	Gm. Paczków
32.	1655 O	Suszkowice - Wójcice	2,794	Gm. Otmuchów
33.	1664 O	Śmiłowice - Radowice	1,012	Gm. Pakosławice
34.	1665 O	Radzikowice - Śmiłowice	5,877	Gm. Nysa, Pakosławice
35.	1666 O	Radzikowice - Hanuszów	1,564	Gm. Nysa
36.	1668 O	Goświnowice - Głębinów	3,815	Gm. Nysa
37.	1671 O	Przez wieś Stary Paczków	0,8	Gm. Paczków
38.	1674 O	Lasowice – Ligota Wielka	3,9	Gm. Otmuchów
39.	1675 O	przez wieś Nadziejów	0,608	Gm. Otmuchów
40.	1679 O	Lasowice - Janowa	1,492	Gm. Otmuchów
41.	1676 O	Goraszwice - Grądy	1,7	Gm. Otmuchów
42.	2213 O	Wójcice - Otmuchów	0,9	Gm. Otmuchów
Razem :			160,029	

4. Wykaz dróg powiatowych nie objętych zimowym utrzymaniem w sezonie 2018/2020

Lp.	Nr drogi	Przebieg	km	Gmina
DROGI UTWARDZONE				
1	1527 O	Przydroże Wielkie - Śmicz	2,9	gm. Korfantów
2	1528 O	Stara Jamka - Kolonia Otocka	2,6	gm. Korfantów
3	1535 O	przez m. Malerzowice	1,4	gm. Łambinowice
4	1536 O	przez m. Szadurczyce	1,0	gm. Łambinowice
5	1541 O	Pniewie - Więcmierzyce	1,4	gm. Skoroszyce
6	1542 O	Skoroszyce - Mroczkowa	2,3	gm. Skoroszyce
7	1555 O	przez m. Włostowa	2,5	gm. Korfantów
8	1557 O	przez wieś Kuropas	1,1	gm. Korfantów
9	1606 O	Hajduki N. - Wierzbicice	5,5	gm. Nysa
10	1651 O	Ogonów - Białowieża	1,8	gm. Kamiennik
11	1643 O	Lisie Kąty - Ujeździec	2,0	gm. Paczków
12	1652 O	od dr.1650 O - Siedlec - do dr. 1658 O	3,6	gm. Otmuchów
13	1656 O	Goświnowice - Radzikowice	3,0	gm. Nysa
14	1662 O	Słupice - Nowaki	2,9	gm. Pakosławice
15	1666 O	Radzikowice - Hanuszów	1,4	gm. Nysa
16	1667 O	Reńska Wieś - Bykowice do dr. 1665 O	2,9	gm. Pakosławice
17	1678 O	Złotogłowice - Hanuszów	2,0	gm. Nysa
RAZEM			40,36	
DROGI GRUNTOWE				
1	1541 O	Pniewie - Więcmierzyce	0,9	gm. Skoroszyce
2	1543 O	Skoroszyce - Jaszów	2,4	gm. Skoroszyce
3	1547 O	Jędrzejów - Chrścina	1,5	gm. Skoroszyce
4	1553 O	Stary Grodków - Żarów	1,6	gm. Skoroszyce
5	1635 O	Kazków - Zwanowice	0,3	gm. Otmuchów

ZAKŁAD UTRZYMANIA DRÓG W NYSIE

6	1651 O	Ogonów - Białowieża	1,5	gm. Kamiennik
7	1664 O	Śmiłowice - Radowice	1,4	gm. Pakosławice
8	1666 O	Radzikowice - Hanuszów	2,2	gm. Nysa
RAZEM			11,8	

5. Wykaz osób odpowiedzialnych za zimowe utrzymanie dróg w Zakładzie Utrzymania Dróg w Nysie.

Imię i Nazwisko	Stanowisko	Telefony
Tadeusz Dziubandowski	Dyrektor	77 401 97 12 , 604 565 029
Sławomir Suchoński	Kierownik Komórki Technicznej	77 401 97 14, 603 678 749
Łukasz Martynowicz	Kierownik	77 401 97 14, 601 361 700

ZAKŁAD UTRZYMANIA DRÓG W NYSIE

