

PROJEKT CZASOWEJ ORGANIZACJI RUCHU DROGOWEGO

ZAMKNIĘCIE DLA RUCHU DROGI GMINNEJ -UL.KRAKOWSKA
W OTMUCHOWIE W ZWIĄZKU Z REALIZACJĄ ZADANIA
P.N.: „REWITALIZACJA TERENÓW MIASTA OTMUCHÓW”



Fundusze Europejskie
Infrastruktura i Środowisko

Unia Europejska
Fundusz Spójności



STAROSTWO POWIATOWE
w NYSIE
48-300 Nysa, ul. Piastowska 33

1. PODSTAWA OPRACOWANIA.

Projekt opracowano w oparciu o następujące przepisy :

- Ustawa Prawo o ruchu drogowym,
- Ustawa o drogach publicznych,
- Rozporządzenie Ministra Infrastruktury z dnia 3 lipca 2003r. w sprawie szczegółowych warunków technicznych dla znaków i sygnałów drogowych oraz urządzeń bezpieczeństwa ruchu drogowego i warunków ich umieszczania na drogach,
- Rozporządzenie Ministra Infrastruktury z dnia 23 września 2003r. w sprawie szczegółowych warunków zarządzania ruchem na drogach oraz wykonywania nadzoru nad tym zarządzaniem,

2. OPIS TECHNICZNY.

2.1. PARAMETRY DROGI W MIEJSCU ROBÓT

Droga gminna posiada jezdnię jednojezdniową dwukierunkową. Nawierzchnia jezdni utwardzona (bitumiczna)o szerokości 5,50m. Droga wyposażona w obustronne chodniki, oświetlenie uliczne oraz system odwodnienia. Natężenie ruchu kołowego i pieszego jest małe.

Na drodze występuje oznakowanie pionowe wykazane na schemacie kolorem szarym.

2.2. OPIS ROZWIĄZAŃ PROJEKTOWYCH

W związku z planowaną technologią realizacji robót związanych z wykonaniem zadania polegającej na kompleksowej przebudowie drogi oraz mediów i sieci konieczne jest wyłączenie z ruchu ulicy na czas robót. Prace realizowane będą etapami za pomocą sprzętu mechanicznego i polegać będą na:

- wykonaniu rozbiórek elementów konstrukcyjnych dróg oraz urządzeń i wyposażenia technicznego,
- realizacji wykopów otwartych,
- układaniu przewodów i rur,
- zasypywaniu wykopów,
- wykonaniu nowej konstrukcji drogi (jezdni, chodników, odwodnienia).

Na każdym z projektowanych etapów na odcinkach ulicy nie objętych pracami dopuszczony będzie ruch kołowy i pieszy. Na odcinkach (etapach) prac ruch kołowy zostanie całkowicie wyeliminowany za wyjątkiem pojazdów budowy. W trakcie realizacji robót Wykonawca zapewni dojazd służbom ratowniczym oraz komunalnym. Zapewniona zostanie również komunikacja piesza do posesji i lokali mieszkalnych poprzez zastosowanie kładek i podestów.

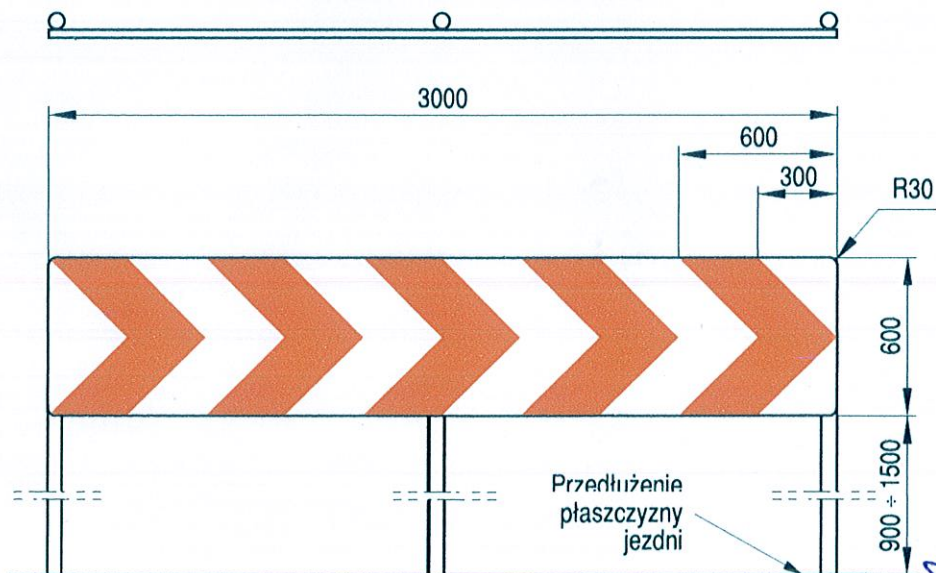
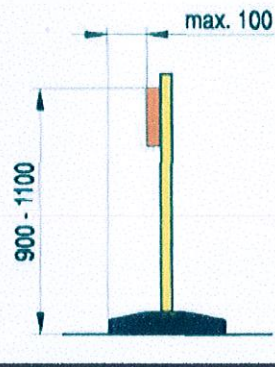
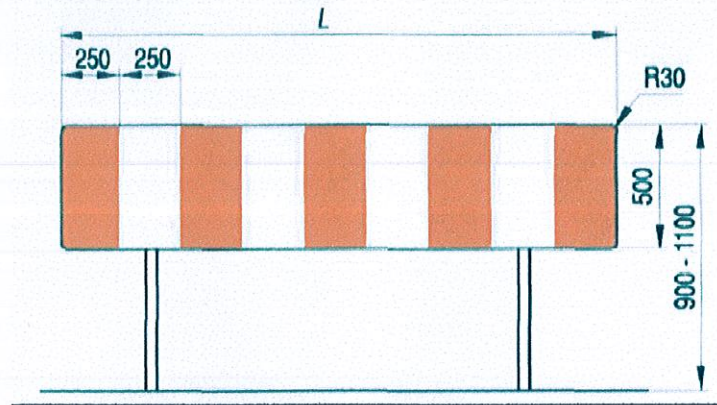
Zabezpieczenie miejsc lokalizacji wykopów wykonane zostanie za pomocą **barier zabezpieczających typu U-20 oraz U-3 z umieszczonymi światłami ostrzegawczymi koloru czerwonego i znakami zakazu.**

Data rozpoczęcia/zakończenia robót: 08.2018r./ 10.2018r.

WYTYCZNE UZUPEŁNIAJĄCE DLA REALIZACJI ROBÓT

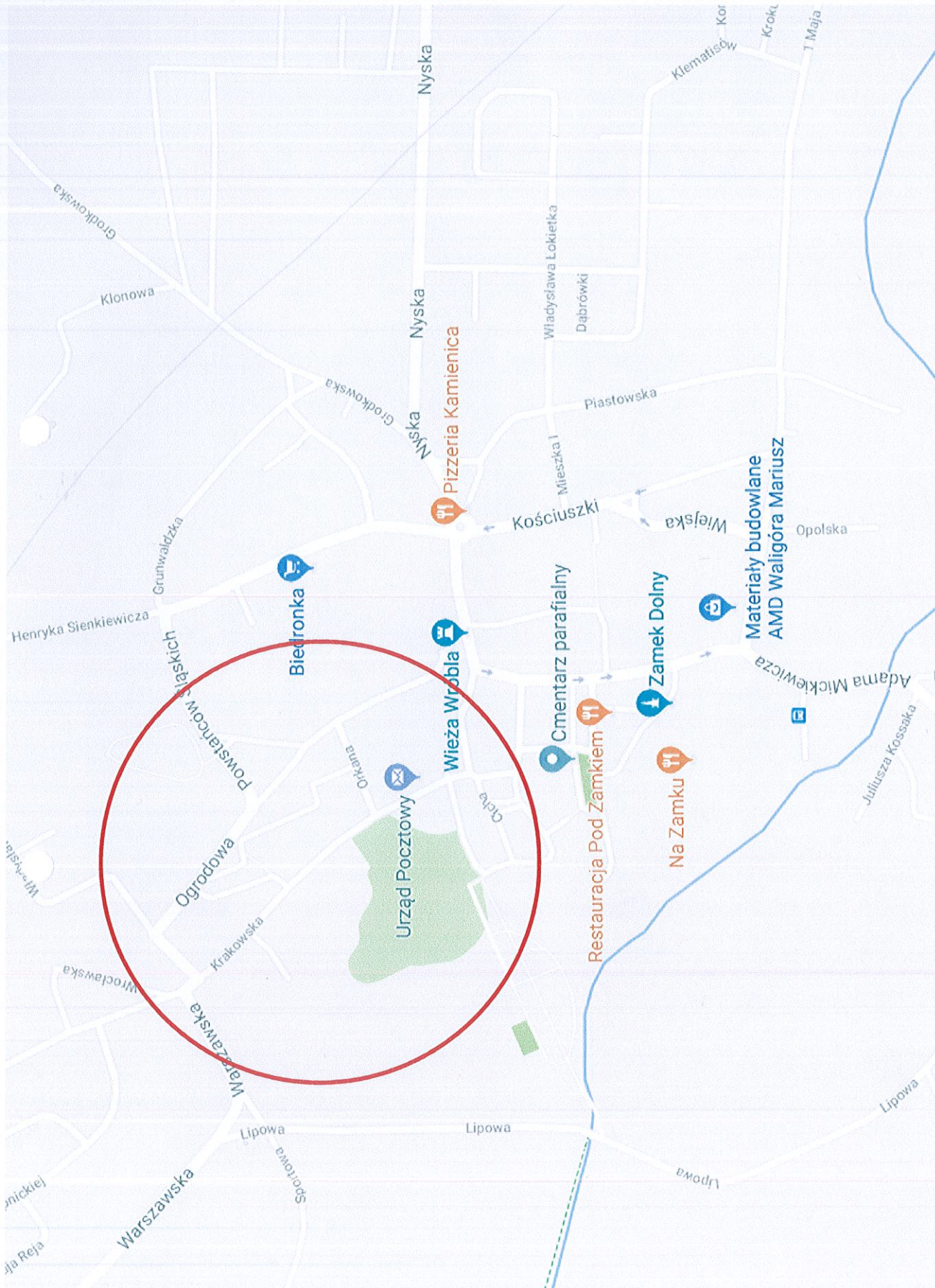
- 1) Znaki pionowe powinny być wykonane z blachy ocynkowanej oraz folii odblaskowej,
- 2) Do oznakowania prowadzonych robót należy stosować wyłącznie znaki z grupy wielkości „średnie”.
- 3) Znaki i urządzenia bezpieczeństwa ruchu umieszczone w związku z robotami powinny być usunięte natychmiast po zakończeniu robót,
- 4) Wszelkie zanieczyszczenia jezdni powstałe w wyniku prowadzonych robót należy systematycznie usuwać,
- 5) Roboty należy prowadzić w taki sposób aby zminimalizować utrudnienia i uciążliwości z nimi związane.
- 6) Znaki i urządzenia bezpieczeństwa ruchu użyte do oznakowania winny być dobrze widoczne oraz utrzymane w należyтым stanie w czasie prowadzonych robót.

KONSTRUKCJA BARIER ZABEZPIELAJĄCYCH



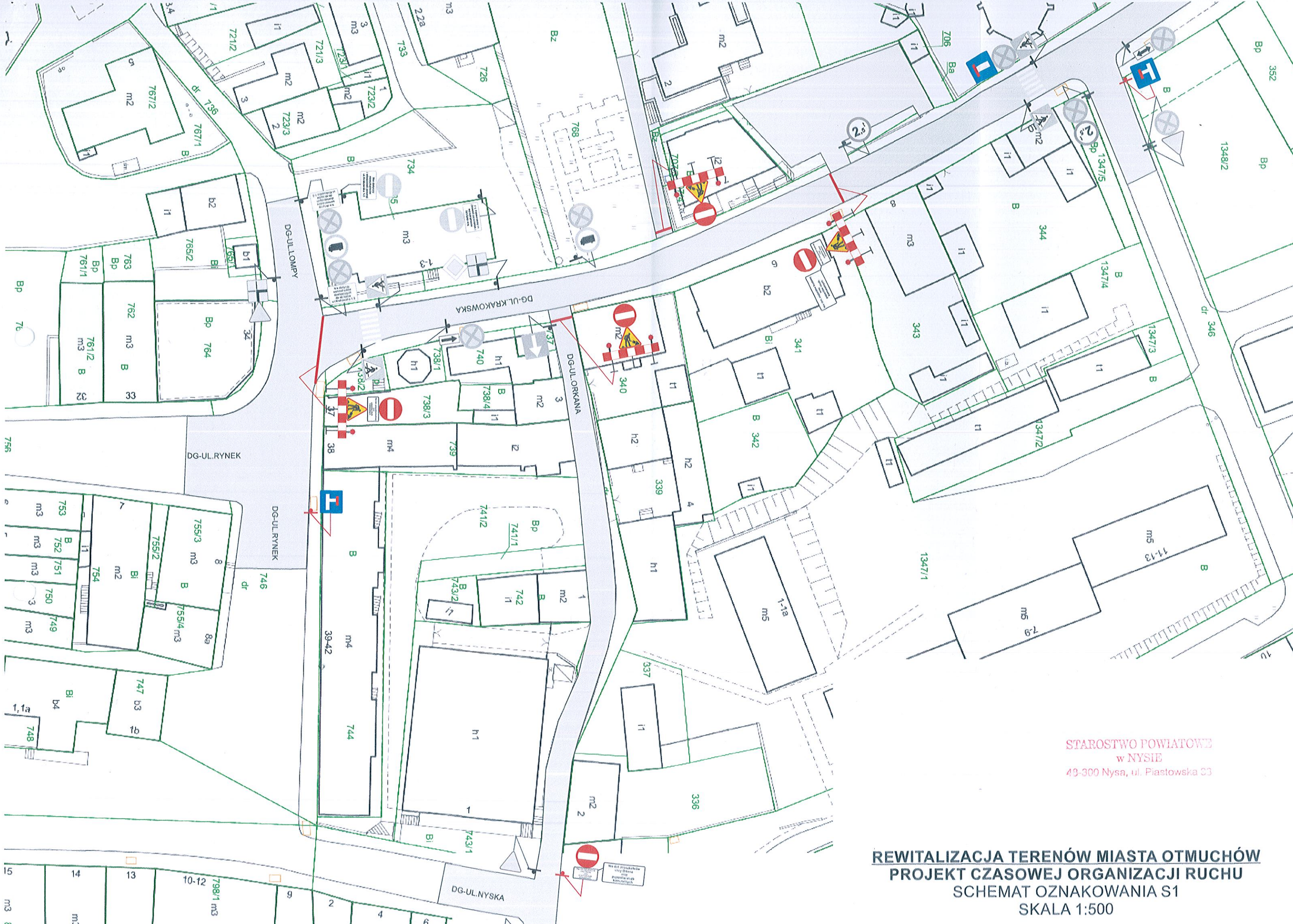
STAROSTWO POWIATOWE
w NYSIE
49-300 Nysa, ul. Piastowska 33

Opracował:
Arkadiusz Jagieło
INŻYNIER BUDOWNICTWA
w specjalności
konstrukcje budowlane
i inżynierskie



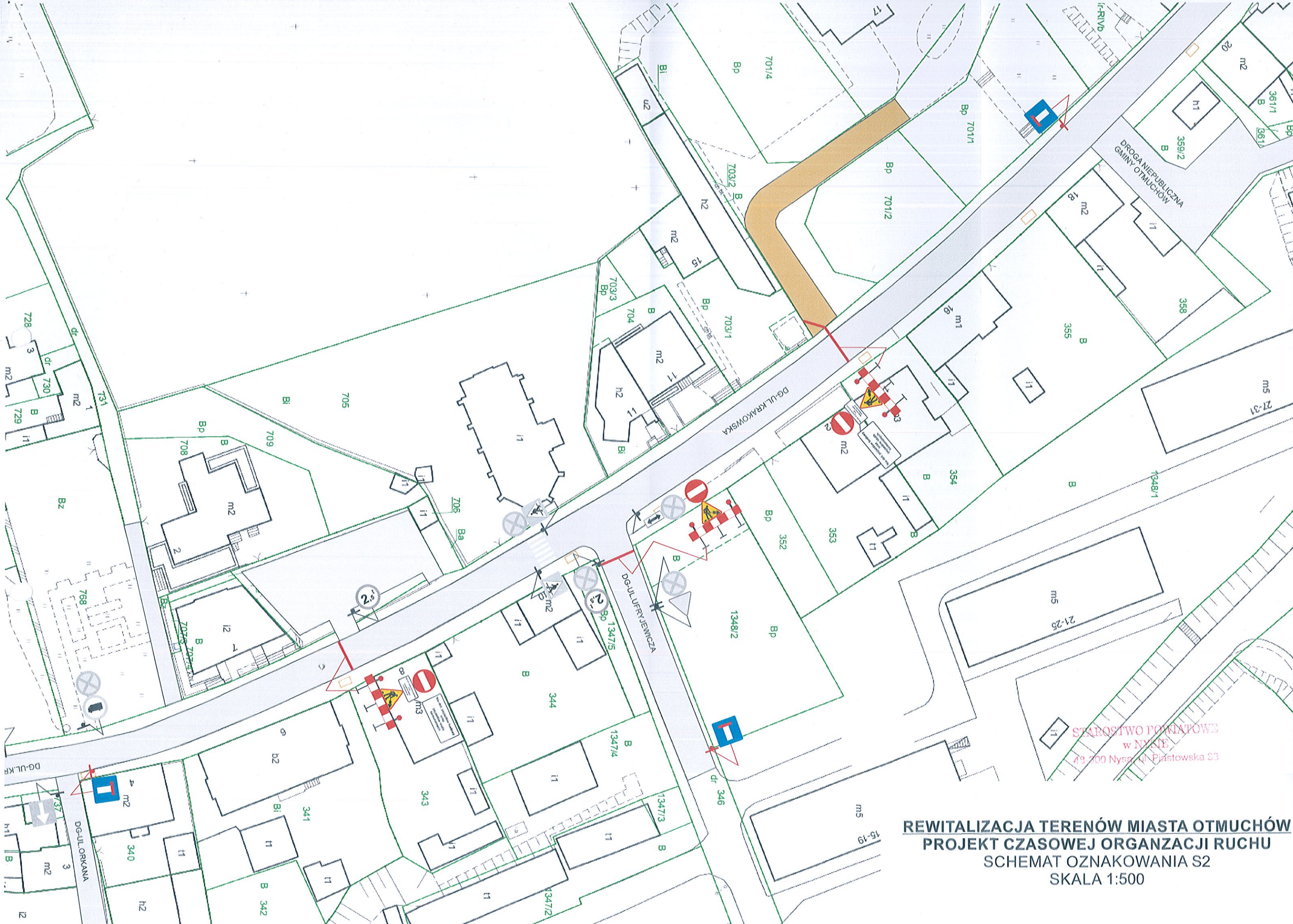
REWITALIZACJA TERENÓW MIASTA OTMUCHÓW
PROJEKT CZASOWEJ ORGANIZACJI RUCHU
PLAN ORIENTACYJNY
SKALA 1:15 000

STAROSTWO POWIATOWE
w NYSIE
48-300 Nysa, ul. Piastowska 33



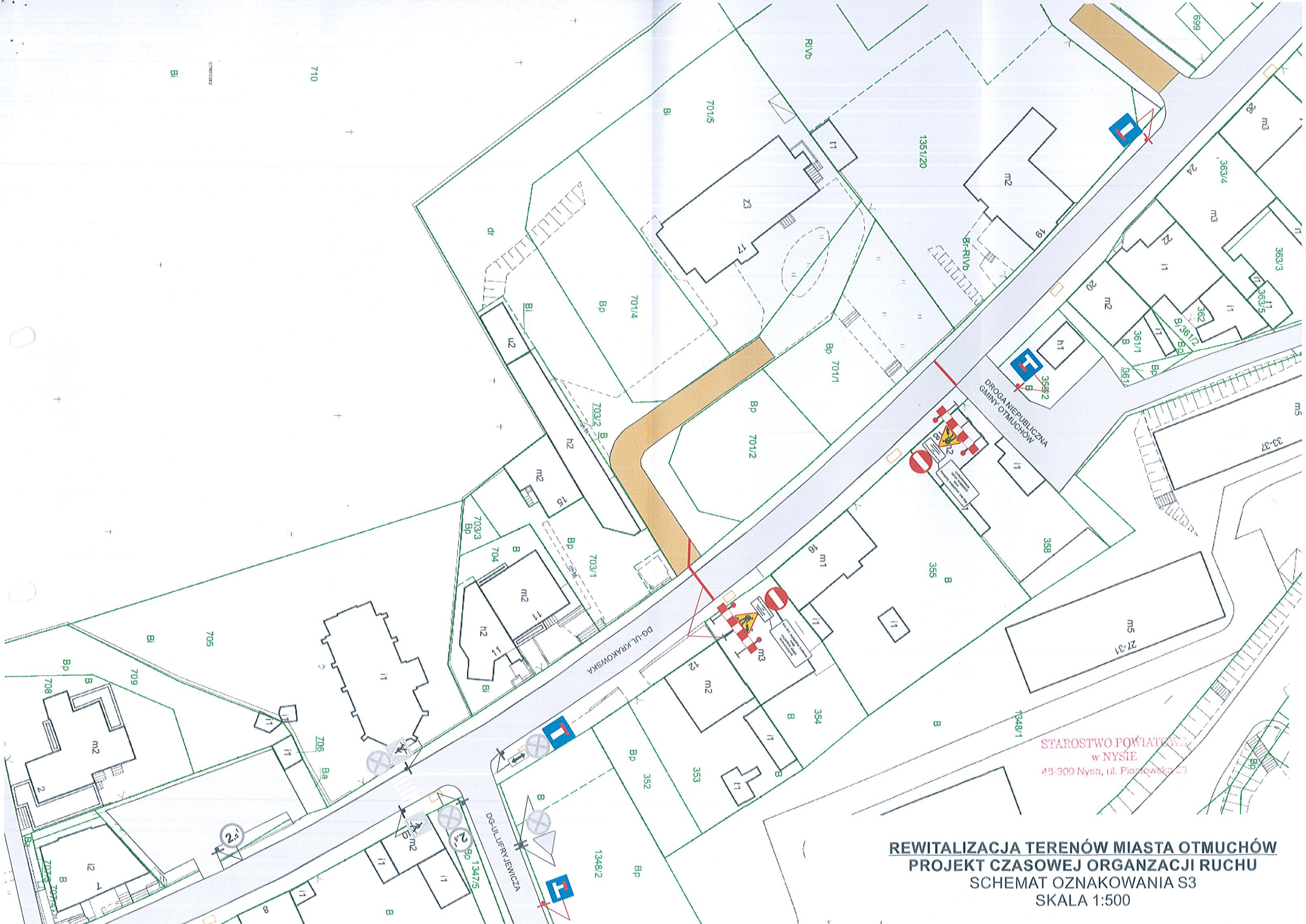
STAROSTWO POWIATOWE
w NYSIE
49-300 Nysa, ul. Piastowska 33

REWITALIZACJA TERENÓW MIASTA OTMUCHÓW
PROJEKT CZASOWEJ ORGANIZACJI RUCHU
SCHEMAT OZNAKOWANIA S1
 SKALA 1:500



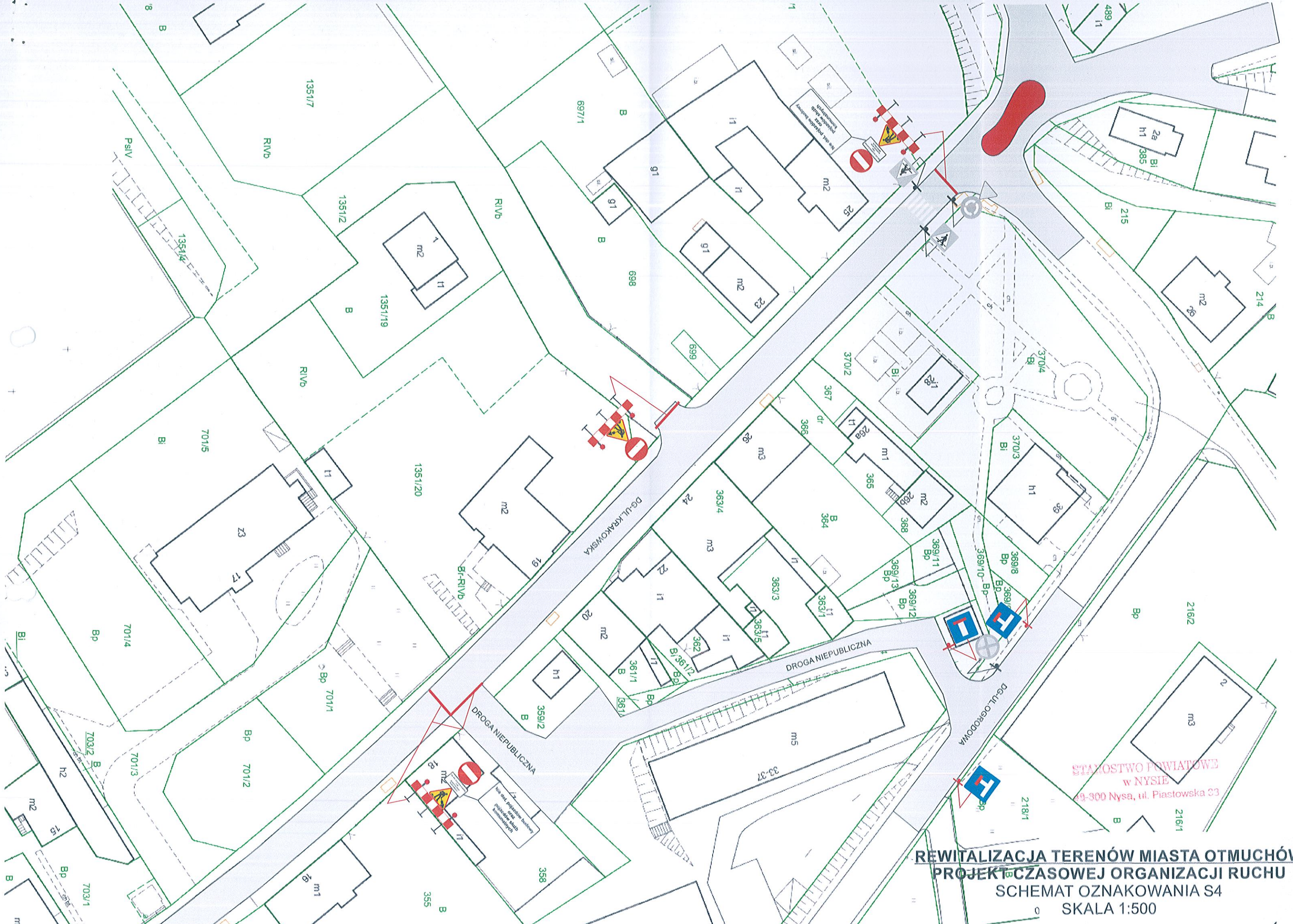
STAROSTWO POWIATOWE
w NYSIE
49-200 Nysa, ul. Piastowska 33

REWITALIZACJA TERENÓW MIASTA OTMUCHÓW
PROJEKT CZASOWEJ ORGANIZACJI RUCHU
 SCHEMAT OZNAKOWANIA S2
 SKALA 1:500



STAROSTWO POWIATOWE
w NYSIE
49-300 Nysa, ul. Piastowska 33

REWITALIZACJA TERENÓW MIASTA OTMUCHÓW
PROJEKT CZASOWEJ ORGANIZACJI RUCHU
 SCHEMAT OZNAKOWANIA S3
 SKALA 1:500



STAROSTWO POWIATOWE
w NYSIE
49-300 Nysa, ul. Piastowska 33

REWITALIZACJA TERENÓW MIASTA OTMUCHÓW
PROJEKT CZASOWEJ ORGANIZACJI RUCHU
SCHEMAT OZNAKOWANIA S4
SKALA 1:500



STAROSTWO POWIATOWE
w NYSIE
43-300 Nysa, ul. Piastowska 33

REWITALIZACJA TERENÓW MIASTA OTMUCHÓW
PROJEKT CZASOWEJ ORGANIZACJI RUCHU
SCHEMAT OZNAKOWANIA S4
SKALA 1:500